Cascate di Stanghe

Descrizione

Se da Stanghe, località principale della Val Racines non lontano da Vipiteno, ci si sposta seguendo il sentiero lungo il torrente, si arriva a una gola molto particolare: la gola di Stanghe, conosciuta anche col nome di Gilfenklamm. Durante il suo corso il Racines si trasforma in una massa d'acqua fragorosa che si è scavata un percorso nella gola rocciosa. Al centro della gola si aprono vedute mozzafiato verso il fondo e il sentiero con ponti e scalini ci conduce attraverso questo spettacolo naturale. Nella Val di Racines si scava ancora il marmo: anche questa gola si è "scavata" il suo percorso in 15 m. di profondità attraverso il marmo relativamente tenero. In alcune parti il marmo ha un colore chiaro e bianco con riflessi di verde. Inoltre, la gola di Stanghe è l'unica gola d'Europa scavata nel marmo.

Richiesta autorizzazione

Gemeinde Ratschings - Comune di Racines
Stange - Stanghe 1
39040 - Ratschings - Racines
Telefono +39 0472 756722
Fax +39 0472 756974
E-mail info@ratschings.eu
Web www.ratschings.eu

Richiesta autorizzazione

Ufficio Natura Ufficio Natura
Via Renon 4
39100 - Bolzano
Telefono +39 0471 417770
E-mail naturparke.bozen@provinz.bz.it

Categorie: Ruscelli, laghi, fiumi, cascate, Gole, Parchi naturali, aree naturali protette

Ambientazione: rurale

Topic: isolata

Acqua:	✕
Corrente:	✕
Ascensore:	✕
Parcheggio:	✕
Accesso per	autovettura, TIR



Florian Mohn, © Florian Mohn



Florian Mohn, © Florian Mohn



Florian Mohn, © Florian Mohn

Florian Mohn, © Florian Mohn



Florian Mohn, © Florian Mohn



Florian Mohn, © Florian Mohn

Florian Mohn, © Florian Mohn

Florian Mohn, © Florian Mohn



Florian Mohn, © Florian Mohn

Florian Mohn, © Florian Mohn

Florian Mohn, © Florian Mohn

Florian Mohn, © Florian Mohn

Florian Mohn, © Florian Mohn

Florian Mohn, © Florian Mohn

Florian Mohn, © Florian Mohn

Florian Mohn, © Florian Mohn



Florian Mohn, © Florian Mohn